

Représentation schématisée de degré d'implémentation du sol par lot ou lot

LOT	11,55 ares	4,49 ares	4,47 ares	4,45 ares
LOT 1	414	156	156	156
LOT 2	156	156	156	156
LOT 3	156	156	156	156
LOT 4	156	156	156	156
LOT 5	156	156	156	156
LOT 6	156	156	156	156
LOT 7	156	156	156	156
LOT 8	156	156	156	156
LOT 9	156	156	156	156
LOT 10	156	156	156	156
LOT 11	156	156	156	156
LOT 12	156	156	156	156
LOT 13	156	156	156	156
LOT 14	156	156	156	156
LOT 15	156	156	156	156
LOT 16	156	156	156	156
LOT 17	156	156	156	156
LOT 18	156	156	156	156
LOT 19	156	156	156	156
LOT 20	156	156	156	156
LOT 21	156	156	156	156
LOT 22	156	156	156	156
LOT 23	156	156	156	156
LOT 24	156	156	156	156
LOT 25	156	156	156	156
LOT 26	156	156	156	156
LOT 27	156	156	156	156
LOT 28	156	156	156	156
LOT 29	156	156	156	156
LOT 30	156	156	156	156
LOT 31	156	156	156	156
LOT 32	156	156	156	156
LOT 33	156	156	156	156
LOT 34	156	156	156	156
LOT 35	156	156	156	156
LOT 36	156	156	156	156
LOT 37	156	156	156	156
LOT 38	156	156	156	156
LOT 39	156	156	156	156
LOT 40	156	156	156	156
LOT 41	156	156	156	156
LOT 42	156	156	156	156
LOT 43	156	156	156	156
LOT 44	156	156	156	156
LOT 45	156	156	156	156
LOT 46	156	156	156	156
LOT 47	156	156	156	156
LOT 48	156	156	156	156
LOT 49	156	156	156	156
LOT 50	156	156	156	156
LOT 51	156	156	156	156
LOT 52	156	156	156	156
LOT 53	156	156	156	156
LOT 54	156	156	156	156
LOT 55	156	156	156	156
LOT 56	156	156	156	156
LOT 57	156	156	156	156
LOT 58	156	156	156	156
LOT 59	156	156	156	156
LOT 60	156	156	156	156
LOT 61	156	156	156	156
LOT 62	156	156	156	156
LOT 63	156	156	156	156
LOT 64	156	156	156	156
LOT 65	156	156	156	156
LOT 66	156	156	156	156
LOT 67	156	156	156	156
LOT 68	156	156	156	156
LOT 69	156	156	156	156
LOT 70	156	156	156	156
LOT 71	156	156	156	156
LOT 72	156	156	156	156
LOT 73	156	156	156	156
LOT 74	156	156	156	156
LOT 75	156	156	156	156
LOT 76	156	156	156	156
LOT 77	156	156	156	156
LOT 78	156	156	156	156
LOT 79	156	156	156	156
LOT 80	156	156	156	156
LOT 81	156	156	156	156
LOT 82	156	156	156	156
LOT 83	156	156	156	156
LOT 84	156	156	156	156
LOT 85	156	156	156	156
LOT 86	156	156	156	156
LOT 87	156	156	156	156
LOT 88	156	156	156	156
LOT 89	156	156	156	156
LOT 90	156	156	156	156
LOT 91	156	156	156	156
LOT 92	156	156	156	156
LOT 93	156	156	156	156
LOT 94	156	156	156	156
LOT 95	156	156	156	156
LOT 96	156	156	156	156
LOT 97	156	156	156	156
LOT 98	156	156	156	156
LOT 99	156	156	156	156
LOT 100	156	156	156	156



Projet d'Aménagement Particulier 1/500

Représentation schématisée de degré d'implémentation du sol par lot ou lot

Démarcation du PAP et des zones de PAP

Coordonnées des zones de PAP

Formes de toiture

Nombre de niveaux

Types, dispositions et nombre des constructions

Formes de toiture

Châssis des immeubles (plati / couvert)

Démarcation des lots (table)

Degré de maîtrise des fonctions

Espaces extérieurs privés et publics

Plantations et murets

Services

Infrastructures techniques

INDICATEURS SPÉCIFIQUES

LEGÈRE TYPE

Projet d'Aménagement Particulier 1/500

LOT	11,55 ares	4,49 ares	4,47 ares	4,45 ares
LOT 1	414	156	156	156
LOT 2	156	156	156	156
LOT 3	156	156	156	156
LOT 4	156	156	156	156
LOT 5	156	156	156	156
LOT 6	156	156	156	156
LOT 7	156	156	156	156
LOT 8	156	156	156	156
LOT 9	156	156	156	156
LOT 10	156	156	156	156
LOT 11	156	156	156	156
LOT 12	156	156	156	156
LOT 13	156	156	156	156
LOT 14	156	156	156	156
LOT 15	156	156	156	156
LOT 16	156	156	156	156
LOT 17	156	156	156	156
LOT 18	156	156	156	156
LOT 19	156	156	156	156
LOT 20	156	156	156	156
LOT 21	156	156	156	156
LOT 22	156	156	156	156
LOT 23	156	156	156	156
LOT 24	156	156	156	156
LOT 25	156	156	156	156
LOT 26	156	156	156	156
LOT 27	156	156	156	156
LOT 28	156	156	156	156
LOT 29	156	156	156	156
LOT 30	156	156	156	156
LOT 31	156	156	156	156
LOT 32	156	156	156	156
LOT 33	156	156	156	156
LOT 34	156	156	156	156
LOT 35	156	156	156	156
LOT 36	156	156	156	156
LOT 37	156	156	156	156
LOT 38	156	156	156	156
LOT 39	156	156	156	156
LOT 40	156	156	156	156
LOT 41	156	156	156	156
LOT 42	156	156	156	156
LOT 43	156	156	156	156
LOT 44	156	156	156	156
LOT 45	156	156	156	156
LOT 46	156	156	156	156
LOT 47	156	156	156	156
LOT 48	156	156	156	156
LOT 49	156	156	156	156
LOT 50	156	156	156	156
LOT 51	156	156	156	156
LOT 52	156	156	156	156
LOT 53	156	156	156	156
LOT 54	156	156	156	156
LOT 55	156	156	156	156
LOT 56	156	156	156	156
LOT 57	156	156	156	156
LOT 58	156	156	156	156
LOT 59	156	156	156	156
LOT 60	156	156	156	156
LOT 61	156	156	156	156
LOT 62	156	156	156	156
LOT 63	156	156	156	156
LOT 64	156	156	156	156
LOT 65	156	156	156	156
LOT 66	156	156	156	156
LOT 67	156	156	156	156
LOT 68	156	156	156	156
LOT 69	156	156	156	156
LOT 70	156	156	156	156
LOT 71	156	156	156	156
LOT 72	156	156	156	156
LOT 73	156	156	156	156
LOT 74	156	156	156	156
LOT 75	156	156	156	156
LOT 76	156	156	156	156
LOT 77	156	156	156	156
LOT 78	156	156	156	156
LOT 79	156	156	156	156
LOT 80	156	156	156	156
LOT 81	156	156	156	156
LOT 82	156	156	156	156
LOT 83	156	156	156	156
LOT 84	156	156	156	156
LOT 85	156	156	156	156
LOT 86	156	156	156	156
LOT 87	156	156	156	156
LOT 88	156	156	156	156
LOT 89	156	156	156	156
LOT 90	156	156	156	156
LOT 91	156	156	156	156
LOT 92	156	156	156	156
LOT 93	156	156	156	156
LOT 94	156	156	156	156
LOT 95	156	156	156	156
LOT 96	156	156	156	156
LOT 97	156	156	156	156
LOT 98	156	156	156	156
LOT 99	156	156	156	156
LOT 100	156	156	156	156

Projet d'Aménagement Particulier 1/500

Représentation schématisée de degré d'implémentation du sol par lot ou lot

Démarcation du PAP et des zones de PAP

Coordonnées des zones de PAP

Formes de toiture

Nombre de niveaux

Types, dispositions et nombre des constructions

Formes de toiture

Châssis des immeubles (plati / couvert)

Démarcation des lots (table)

Degré de maîtrise des fonctions

Espaces extérieurs privés et publics

Plantations et murets

Services

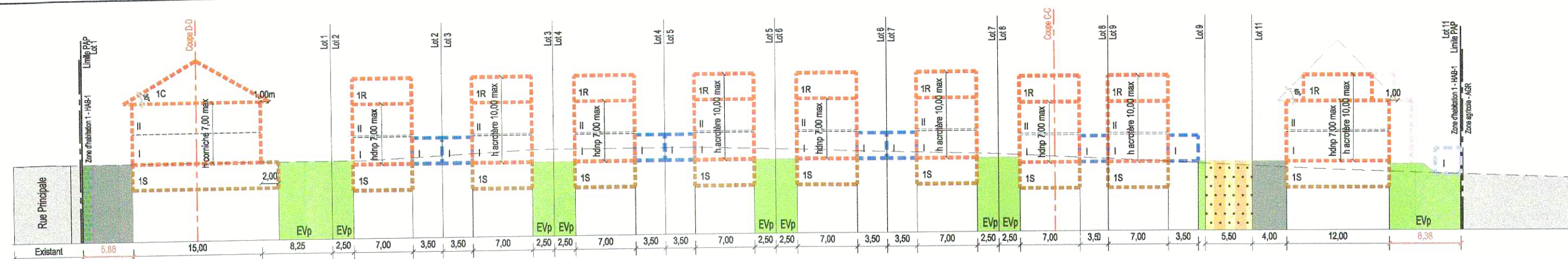
Infrastructures techniques

INDICATEURS SPÉCIFIQUES

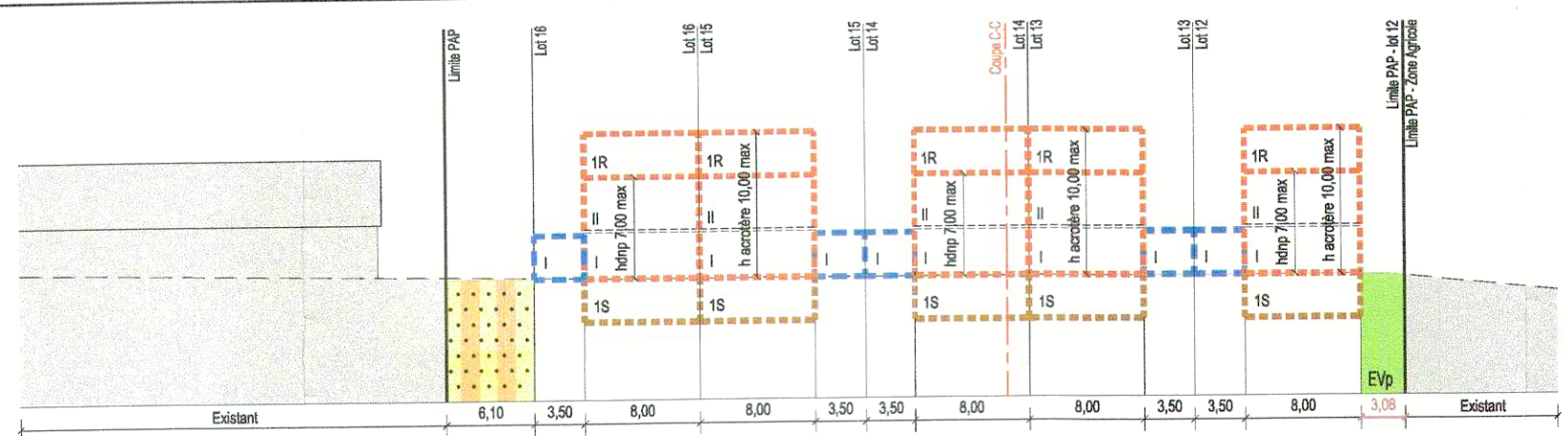
LEGÈRE TYPE

Projet d'Aménagement Particulier 1/500

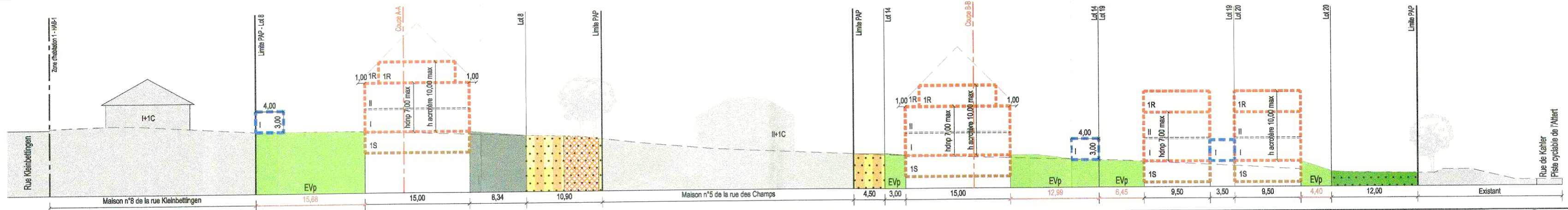
LOT	11,55 ares	4,49 ares	4,47 ares	4,45 ares
LOT 1	414	156	156	156
LOT 2	156	156	156	156
LOT 3	156	156	156	156
LOT 4	156	156	156	156
LOT 5	156	156	156	156
LOT 6	156	156	156	156
LOT 7	156	156	156	156
LOT 8	156	156	156	156
LOT 9	156	156	156	156
LOT 10				



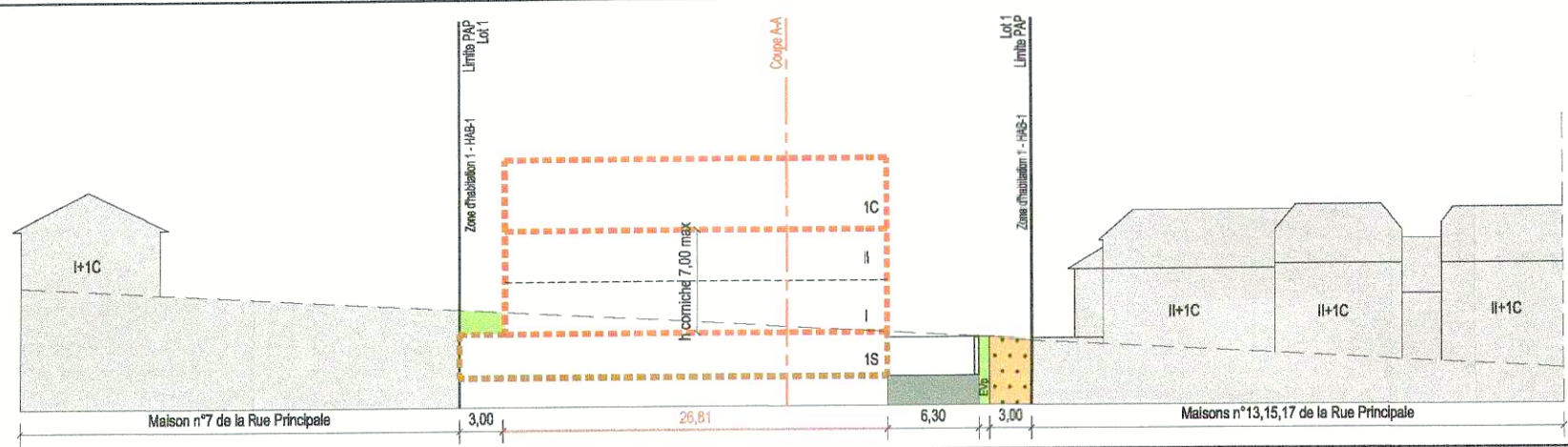
Coupe AA éch. 1/500



Coupe BB éch. 1/500



Coupe CC éch. 1/500



Coupe DD éch. 1/500

Vu et approuvé,
Steinfort, le 16 mai 2017
Le Conseil Communal:



Référence: 17706/69C
Le présent document appartient à ma décision
d'approbation du: 21.07.2017
Le Ministre de l'Intérieur
Dan KERSCH

S. Schmitz
Luca B. Janssens
Georg Detourné
Alfred

Fond topographique © Origine: Administration du Cadastre et de la Topographie, Droits réservés à l'Etat du Grand Duché de Luxembourg (1993-2001)

DATE	INDICE	MODIFIÉ PAR	VÉRIFIÉ PAR	MODIFICATION

DESSINÉ : BURLET Mickaël VÉRIFIÉ : OLIVEIRA Carla CONTRÔLÉ : HETTO Marcel

CLIENT : **MOVILLIAT PROMOTIONS SA-CONSORTS BARTZ**
10, rue de l'Industrie L-8399 Windhof

CHANTIER : **"Rue de Kahler" à Grass**
Commune de Steinfort

OBJET : **Projet d'Aménagement Particulier**
Adaptations suite à l'avis de la Cellule d'Evaluation du 24/08/16 (Réf 17706/69C)

LUXPLAN S.A.
Ingénieurs conseils

Certifié ISO 9001

P.A.C. 85/67 - BP:108
L - 8303 Capellen
G.-D. de Luxembourg
Tél: (+352) 26 39 0-1
Fax: (+352) 30 58 09
E-mail: luxplan@pt.lu
http://www.luxplan.lu

ÉCHELLE :	1/500
DATE :	28/09/2016
FICHER :	20140988U_LP_PAP_rue_de_Kahler_Grass\04_Plans\04_Projet
PLAN N° :	20140988U -LP- U002
IND.	