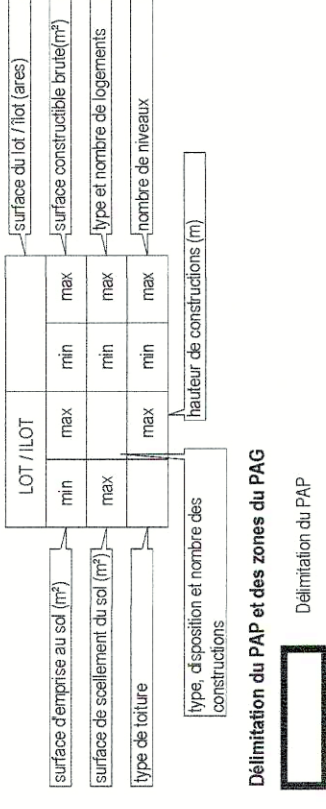


Représentation schématisée du degré d'utilisation du sol par lot ou lot



Délimitation du PAP et des zones du PAP



Courbes de niveau



Nombre de niveaux



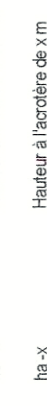
Hauteur des constructions



Types, dispositions et nombre de constructions



Formes de toitures



Cheminements des piétons



Usages des constructions



Délimitation des lots



Degré de mixité des fonctions



Espaces extérieurs privés et publics



Plantations et murs



Services



Infrastructures techniques



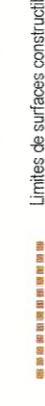
Indicateurs spécifiques



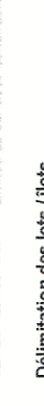
Plots et murs



Limites de propriétés existantes



Niveau de vents profils (profil) - distance v=20m



Niveau de vents profils (profil) - distance v=50m



Plots et murs



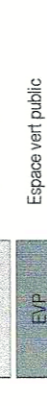
Limites de propriétés existantes



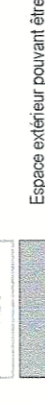
Niveau de vents profils (profil) - distance v=20m




Niveau de vents profils (profil) - distance v=50m



Plots et murs



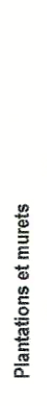
Limites de propriétés existantes



Niveau de vents profils (profil) - distance v=20m



Niveau de vents profils (profil) - distance v=50m



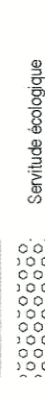
Plots et murs



Limites de propriétés existantes



Niveau de vents profils (profil) - distance v=20m



Niveau de vents profils (profil) - distance v=50m



Plots et murs



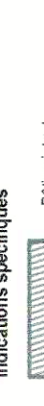
Limites de propriétés existantes



Niveau de vents profils (profil) - distance v=20m



Niveau de vents profils (profil) - distance v=50m



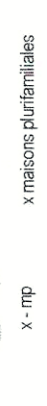
Plots et murs



Limites de propriétés existantes



Niveau de vents profils (profil) - distance v=20m



Niveau de vents profils (profil) - distance v=50m



Plots et murs



Limites de propriétés existantes



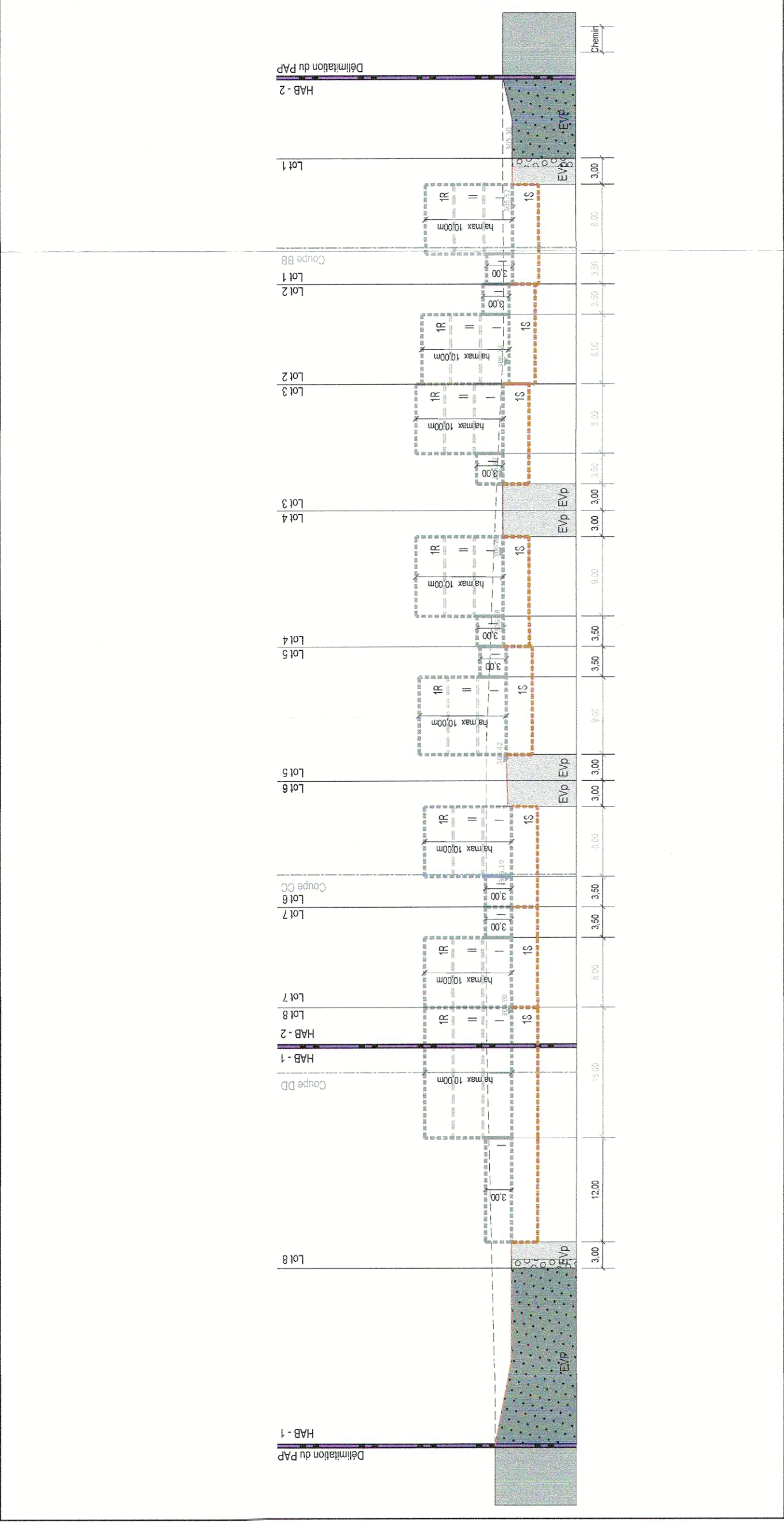
Niveau de vents profils (profil) - distance v=20m



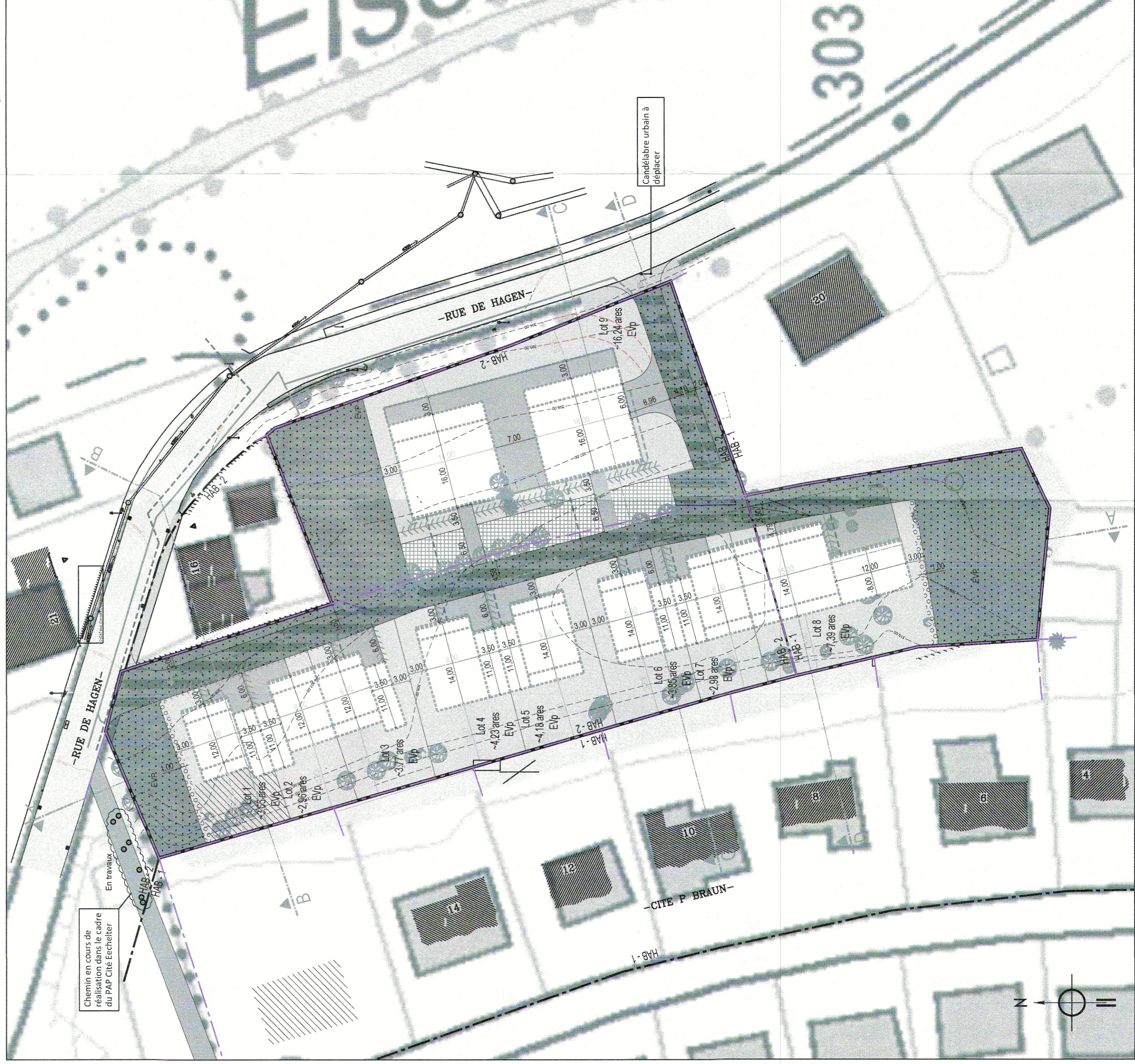
Niveau de vents profils (profil) - distance v=50m



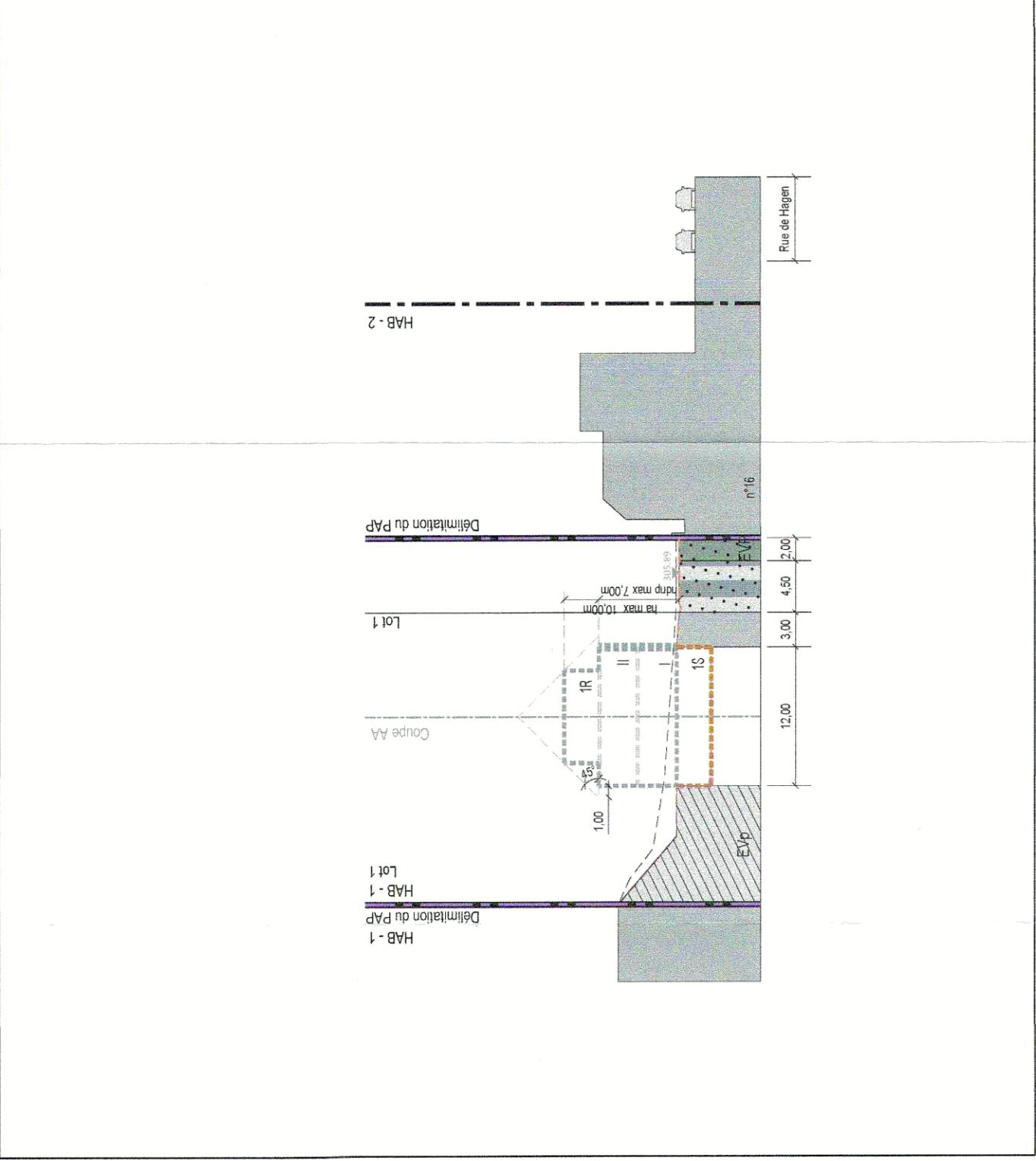
Plots et murs



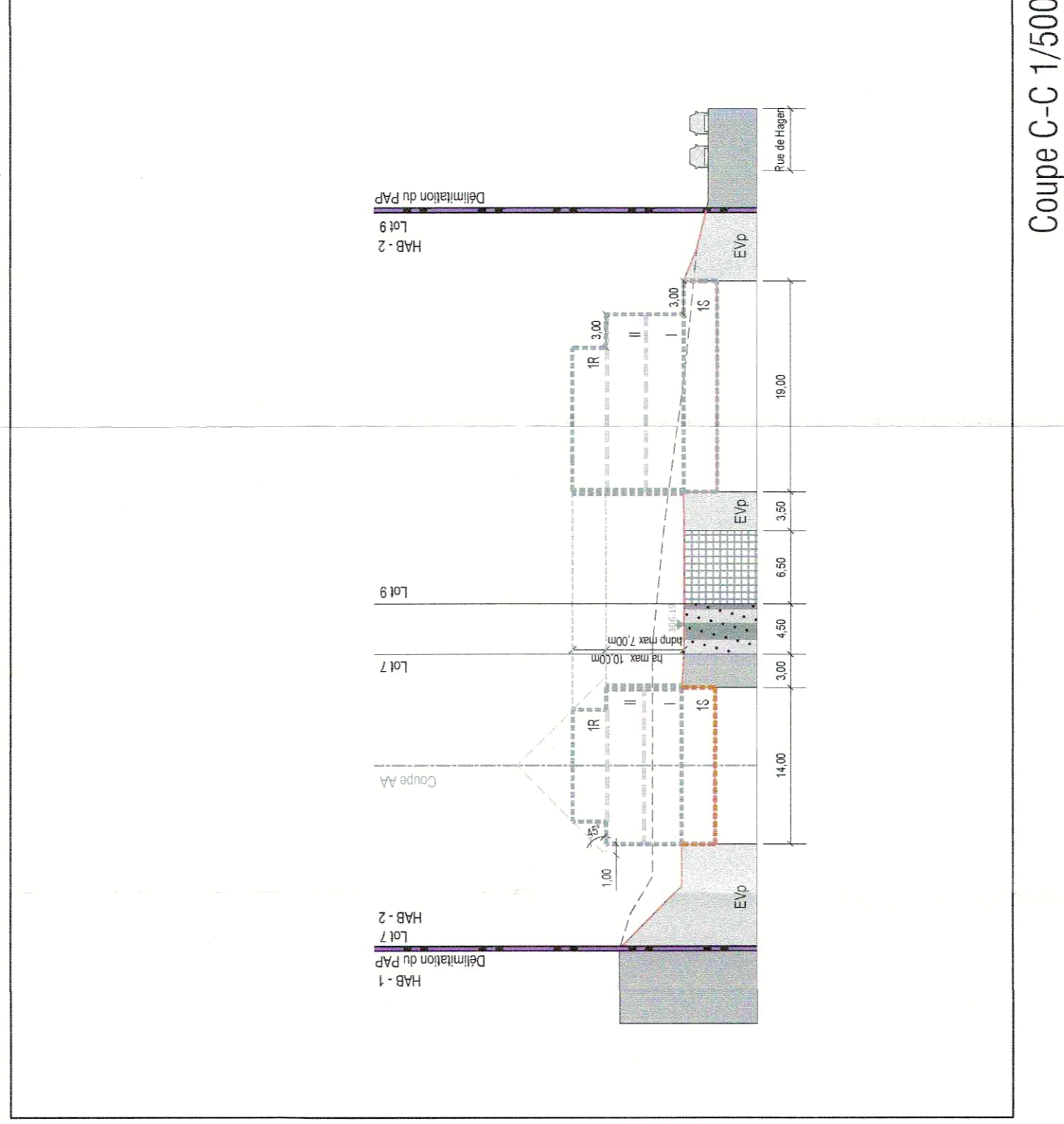
Coupe A-A 1/500



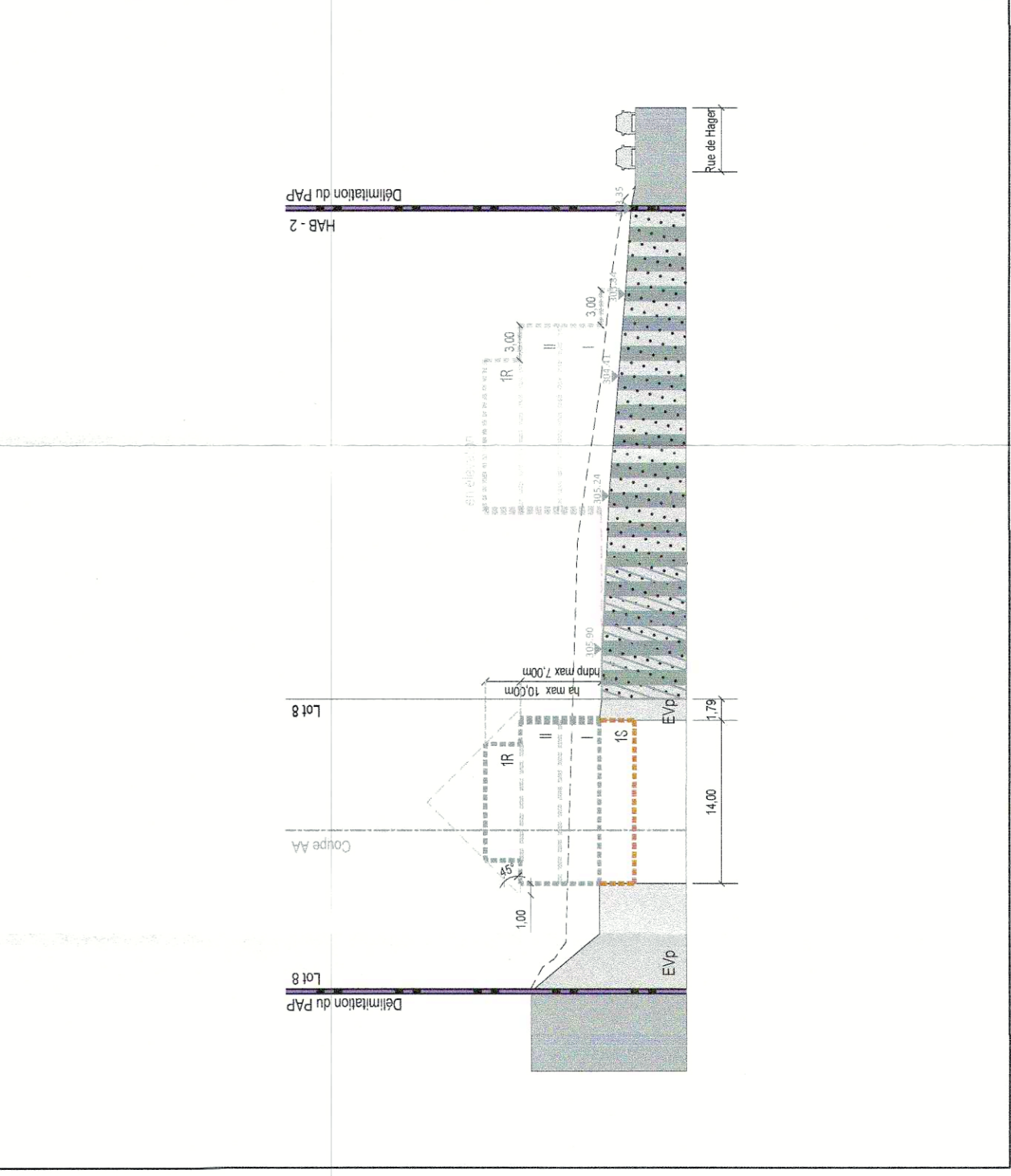
Modification ponctuelle du Plan d'Aménagement Particulier 1/500



Coupe B-B 1/500



Coupe C-C 1/500



Coupe D-D 1/500

LOT 1		3,05 ares		LOT 2		2,96 ares	
	147	-	307		147	-	296
	187	1-mi	1-u		187	1-mj	1-u
	tp	ha 10,00m hdrip 7,00m	-		tp	ha 10,00m hdrip 7,00m	-
LOT 3		3,77 ares		LOT 4		4,23 ares	
	147	-	307		177	-	393
	187	1-mj	1-u		252	1-mi	1-u
	tp	ha 10,00m hdrip 7,00m	-		tp	ha 10,00m hdrip 7,00m	-
LOT 5		4,18 ares		LOT 6		3,85 ares	
	177	-	393		163	-	355
	252	1-mi	1-u		190	1-mi	1-u
	tp	ha 10,00m hdrip 7,00m	-		tp	ha 10,00m hdrip 7,00m	-
LOT 7		2,98 ares		LOT 8		7,39 ares	
	163	-	298		312	-	552
	190	1-mj	1-u		458	1-mj	1-b
	tp	ha 10,00m hdrip 7,00m	-		tp	ha 10,00m hdrip 7,00m	-
LOT 9		16,24 ares		LOT 10		16,24 ares	
	741	-	1624		1107	2-np	10-c
	1107	2-np	10-c		14-c	14-c	14-c
	tp	ha 10,00m hdrip 7,00m	-		tp	ha 10,00m hdrip 7,00m	-

Référence: 41396/P/1/63 C
 Le présent document appartient à ma décision
 du: 29/03/2021
 La Municipalité de Hagen
 Marina Balthazar

Fond topographique © Origine: Administration du Cadastre et de la Topographie, Droits réservés à l'Etat du Grand-Duché de Luxembourg (1985-2001)

DATE	INDEX	MODIF. PAR	VERB. PAR	MODIFICATION

DESSEIN: Xover / ANDREY / VERRE - Olivier BICHEL / VERRE - Olier BICHEL / VERRE - Olier BICHEL / VERRE - Olier BICHEL

CONTRÔLE: MARYLË HEMESCH

LEMO S.A
 10 rue de l'Industrie
 L-8399 Windhof
Commune de Steinfort
 "18 rue de Hagen"
 Steinfort

Modification ponctuelle du Plan d'Aménagement Particulier
 Partie graphique

SCHEMATA: 1/500
 DATE: 17/12/2020
 FICHIER: 18RUEDEHAGEN.P1P.8.B.De.de.lige.Steinfort.D.P1P.M.P1P1
 PLAN N°: 20201798 -LP- U001

P.A.C. 6897 - DP 108
 C.L. 690 - Chapitre
 T.R. 6902.25.38-01
 E-mail: info@luxplan.lu
 http://www.luxplan.lu

LUXPLAN S.A.
 Ingénieurs conseils

Logo: Luxplan S.A.