

RÉSEAU NATIONAL DES SENTIERS PÉDESTRES NATIONAAL NETWERK VAN WANDELWEGEN

- **de l'Eislék / Eislék Pad** | Kautenbach - Goebelsmühle | **23 km**
- **de l'Our / Our Pad** | Weiswampach - Ouren - Vianden - Diekirch | **56 km**
- **de Préizerdaul / Préizerdaul Pad** | Arsdorf - Bettborn - Ettelbruck | **27 km**
- **de l'Attert / Attert Pad** | Martelange - Redange - Useldange - Mersch | **47 km**
- **Maurice Cosyn** | Gilsdorf - Beaufort | **15 km**
- **du Mëllerdall / Mëllerdall Pad** | Dommeldange (Luxembourg) - Echternach | **35 km**
- **des Mineurs / De Mijnwerker** | Pétange - Rodange - Differdange | **29 km**
- **Relais Remerschen - Hellange** | Remerschen - Hellange | **19 km**
- **Relais Clervaux - Our** | Clervaux - Our | **15 km**
- **de la Wiltz / Wiltz Pad** | Goebelsmühle - Wiltz | **17 km**
- **de la Mamer / Mamer Pad** | Mamer - Kopstal - Mersch | **22 km**
- **Fred Welter** | Scheidgen - Berdorf - Consdorf | **23 km**
- **du Nord / Noordpad** | Weiswampach - Diekirch | **65 km**
- **Victor Hugo** | Ettelbruck - Brandenbourg - Vianden | **24 km**
- **de l'Alzette / Alzettepad** | Dommeldange (Luxembourg) - Mersch | **20 km**
- **du Sud / Zuidpad** | Rodange - Hellange | **68 km**
- **Charles Mathieu** | Esch-sur-Sûre - Wiltz - Vianden | **42 km**
- **de la Haute-Sûre / Obersauerpad** | Martelange - Ettelbruck | **57 km**
- **des 7 Châteaux / 7 Kastelen pad** | Gaichel - Steinfort - Mersch | **37 km**
- **de la Petite Suisse / Klein Zwitserland** | Mersch - Larochette - Beaufort | **27 km**
- **de la Basse-Sûre / Untersauerpad** | Echternach - Wasserbillig | **22 km**
- **de la Moselle / Moezelpad** | Wasserbillig - Schengen | **49 km**
- **du Sud / South path** | Luxembourg - Dudelange | **32 km**
- **Circuit du Lac de la Haute-Sûre / Obersauer stuwmeerpadd** | **42 km**

ADRESSES UTILES / NUTTIGE ADRESSEN

Office National du Tourisme

BP 1001 • L-1010 Luxembourg • Tél.: (+352) 42 82 82-1 • Fax: (+352) 42 82 82-38
www.ont.lu • www.visitluxembourg.lu • E-mail: info@ont.lu

Office Luxembourgeois de Tourisme

75, Avenue de Cortenberg
B-1000 Bruxelles
Tél.: 0032 2 646 03 70
Fax: 0032 2 648 61 00
E-mail: info@visitluxembourg.be
www.visitluxembourg.be

Office Luxembourgeois de Tourisme

21, boulevard des Capucines
F-75002 Paris
Tél.: 0033 1 47 42 90 56
Fax: 0033 1 40 07 00 43
E-mail: info@visitluxembourg.org

Luxemburg Nationaal Verkeersbureau

8, Nassaulaan
NL-2514 JS Den Haag
Tél.: 0031 70 364 90 41
Fax: 0031 70 356 33 03
E-mail: info@visitluxembourg.nl

Les cartes touristiques peuvent être commandées à :
Toeristische kaarten kunt u bestellen bij:

Administration du cadastre et de la topographie
www.act.etat.lu
Téléphone : (+352) 44 901-1 • Fax : (+352) 44 901-288



- Sentiers Pédestres Nationaux
Nationaal netwerk van Wandelwegen
- Sentier des Sept Châteaux
Zeven Kastelen wandelweg
- Frontière
Grens
- Chemin de fer
Spoorweg
- Autoroute
Autosnelweg
- Ville/Village
Stad/ dorp
- Fleuve
Rivier
- Gare
Station

Tous les villages sont desservis par bus.
Alle dorpen zijn bereikbaar met de bus.

Informations, Informatie:
Ministère des Transports • Ministerie van Transport
Tel.: (+352) 478-4418
Société Nationale des Chemins de fer
Luxembourgeois CFL • Luxemburgse Spoorwegen CFL
Tel.: (+352) 4990-4990 www.cfl.lu



Sentier de la Vallée des Sept Châteaux Wandelweg door de Vallei van de Zeven Kastelen





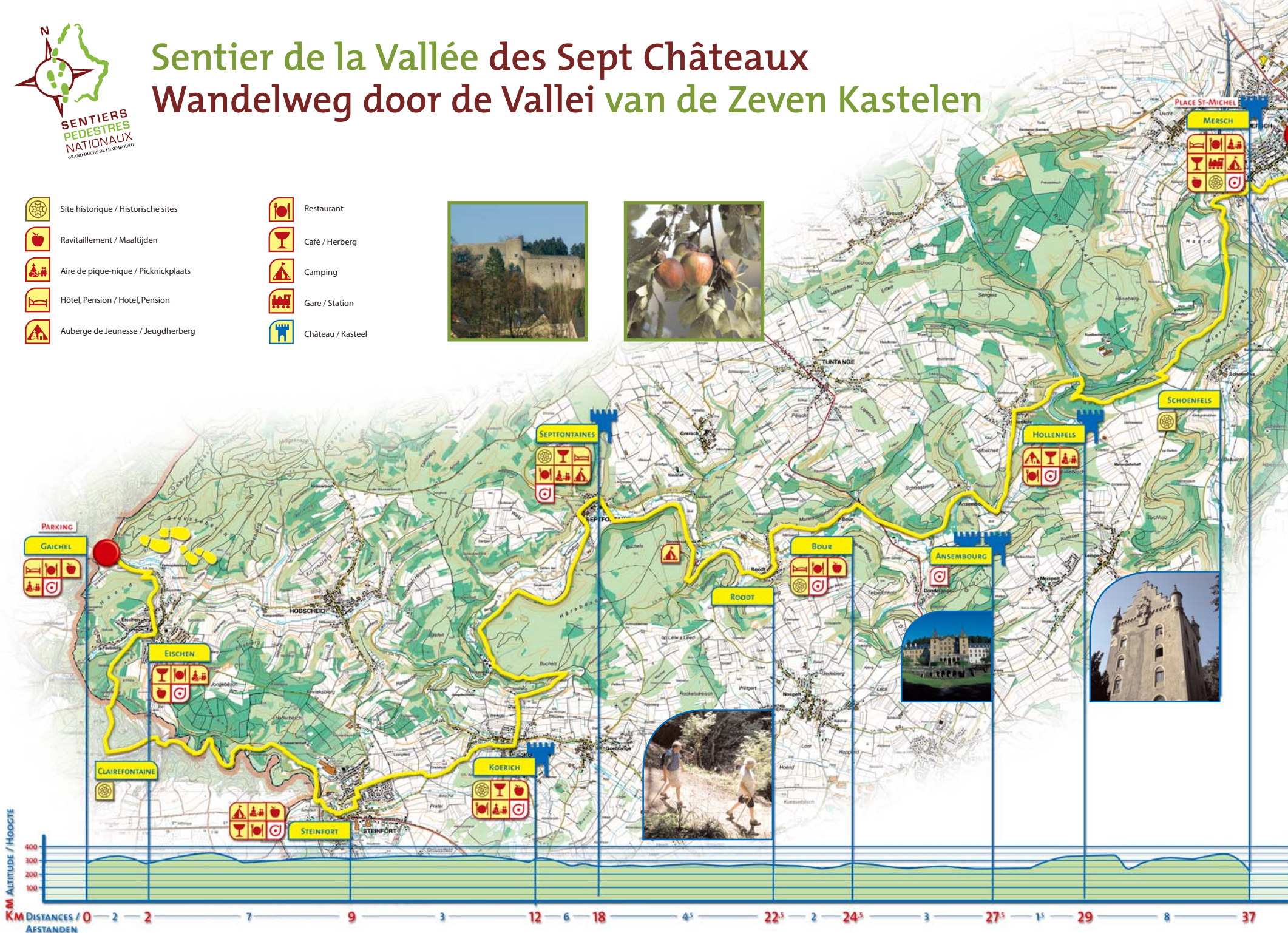
Sentier de la Vallée des Sept Châteaux Wandelweg door de Vallei van de Zeven Kastelen






-  Site historique / Historische sites
-  Restaurant
-  Ravitaillement / Maaltijden
-  Café / Herberg
-  Aire de pique-nique / Picknickplaats
-  Camping
-  Hôtel, Pension / Hotel, Pension
-  Gare / Station
-  Auberge de Jeunesse / Jeugdherberg
-  Château / Kasteel



Ce sentier de randonnée national vous fait découvrir l'idyllique vallée de l'Eisch, appelée encore « Vallée des sept châteaux ». Prés et forêts sont dominés par d'impressionnants châteaux (forts) et ruines, en partie soigneusement restaurés et accessibles aux visiteurs. Dans le calme d'un paysage paisible, découvrez les vestiges du passé et savourez la diversité culturelle et naturelle de la région !

Deze nationale wandelweg leidt u door de idyllische vallei van de Eisch, de zogenaamde "Vallei van de Zeven Kastelen". Tussen weiden en wouden tronen majestueuze burchten, burchtrüines en kastelen. Sommige zijn zorgvuldig gerestaureerd en toegankelijk voor bezoekers. Langs stille wegen volgt u de sporen van het verleden. Ontdek en geniet van de culturele en natuurlijke veelzijdigheid van deze streek.



	SYMBOLE DU SENTIER		TABLEAU D'INFORMATION		37 KM		341 M		245 M
	SYMBOL DAT DE WEG AANDUIDT		INFORMATIEBORD						
DISTANCES / AFSTANDEN									
PARKING: GAICHEL - EISCHEN	2 KM	KOERICH - SEPTFONTAINES	6 KM	BOUR - ANSEMBOURG	3 KM				
EISCHEN - STEINFORT	7 KM	SEPTFONTAINES - ROODT	4,5 KM	ANSEMBOURG - HOLLENFELS	1,5 KM				
STEINFORT - KOERICH	3 KM	ROODT - BOUR	2 KM	HOLLENFELS - MERSCH: PLACE ST-MICHEL	8 KM				